



De l'analyse du relief à l'étude des espaces ruraux

1/ Coupe topographique et relief

- Quelle utilité?
 - Visualiser
 - Argumenter / illustrer
 - Relativiser
- De la coupe à l'analyse du relief
 - Un plateau : la Montagne de Reims et la Montagne d'Avize
 - Une plaine : la plaine de Champagne
 - Un talus
 - La vallée de la Marne



Vue sur la Montagne de Reims depuis la plaine de
Champagne

2/ L'analyse des espaces ruraux

- Les indices de l'appropriation progressive du milieu par les sociétés
 - La toponymie
 - Les formes urbaines et villageoises
 - Les sites et monuments



Fig. 32. Bastide de Grenade

Source : carte au 1/25 000, Géoportail

2/ L'analyse des espaces ruraux

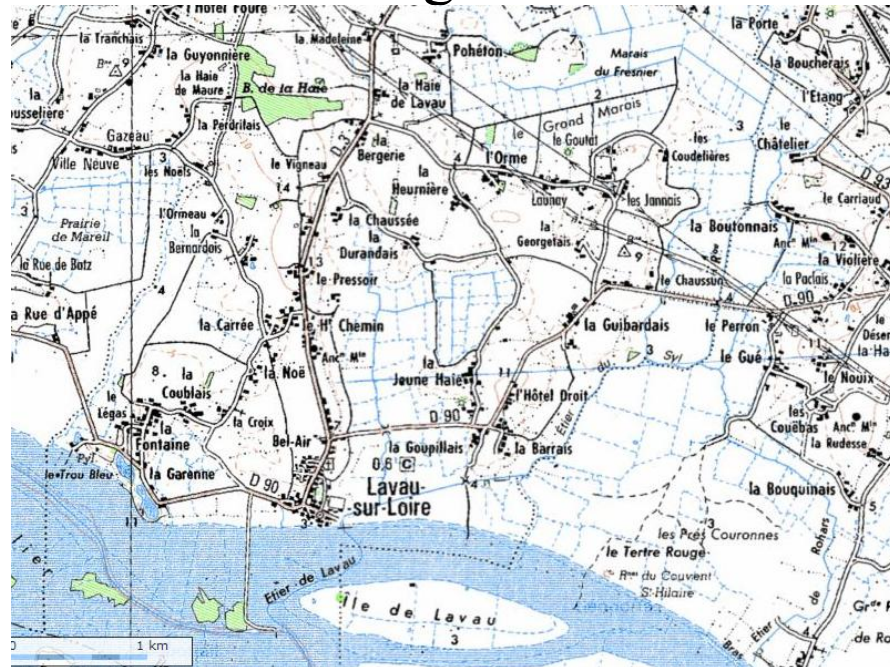
- Les indices de l'appropriation progressive du milieu par les sociétés
- L'organisation de l'habitat et des voies de communication
 - L'habitat
 - Groupé : village rue, village tas
 - Dispersé : dispersion intercalaire ou plus rare (écarts)
 - Effectifs de population
 - Armature urbaine
 - Les voies de communication
 - Échelle locale
 - Echelle régionale, nationale, internationale

2/ L'analyse des espaces ruraux

- Les indices de l'appropriation progressive du milieu par les sociétés
- L'organisation de l'habitat et des voies de communication
- Les indices de la production agricole
 - Forêts et bois : exploitation, loisirs, protection...
 - Cultures pérennes
 - Indices de l'activité agricole
 - Principes géographiques de la répartition des cultures

2/ L'analyse des espaces ruraux

- Les indices de l'appropriation progressive du milieu par les sociétés
- L'organisation de l'habitat et des voies de communication
- Les indices de la production agricole
- Spécificités de l'aménagement des terres



Marais dans l'estuaire de la Loire, IGN, 1/25 000,
Geoportail

2/ L'analyse des espaces ruraux

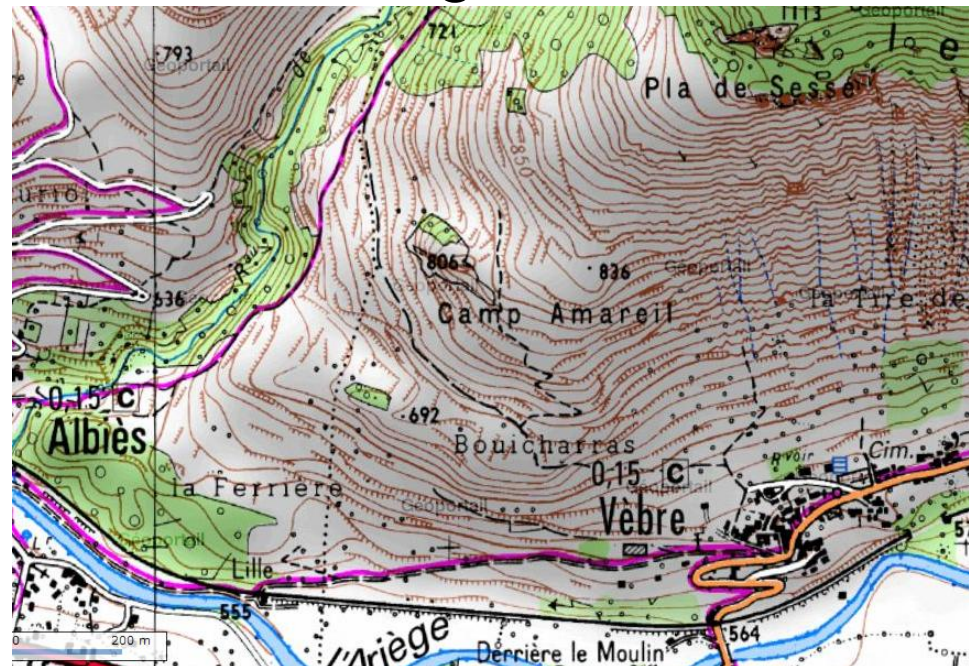
- Les indices de l'appropriation progressive du milieu par les sociétés
- L'organisation de l'habitat et des voies de communication
- Les indices de la production agricole
- Spécificités de l'aménagement des terres



Canaux d'irrigation dans la région de Salon de Provence, IGN, 1/25 000, Geoportail

2/ L'analyse des espaces ruraux

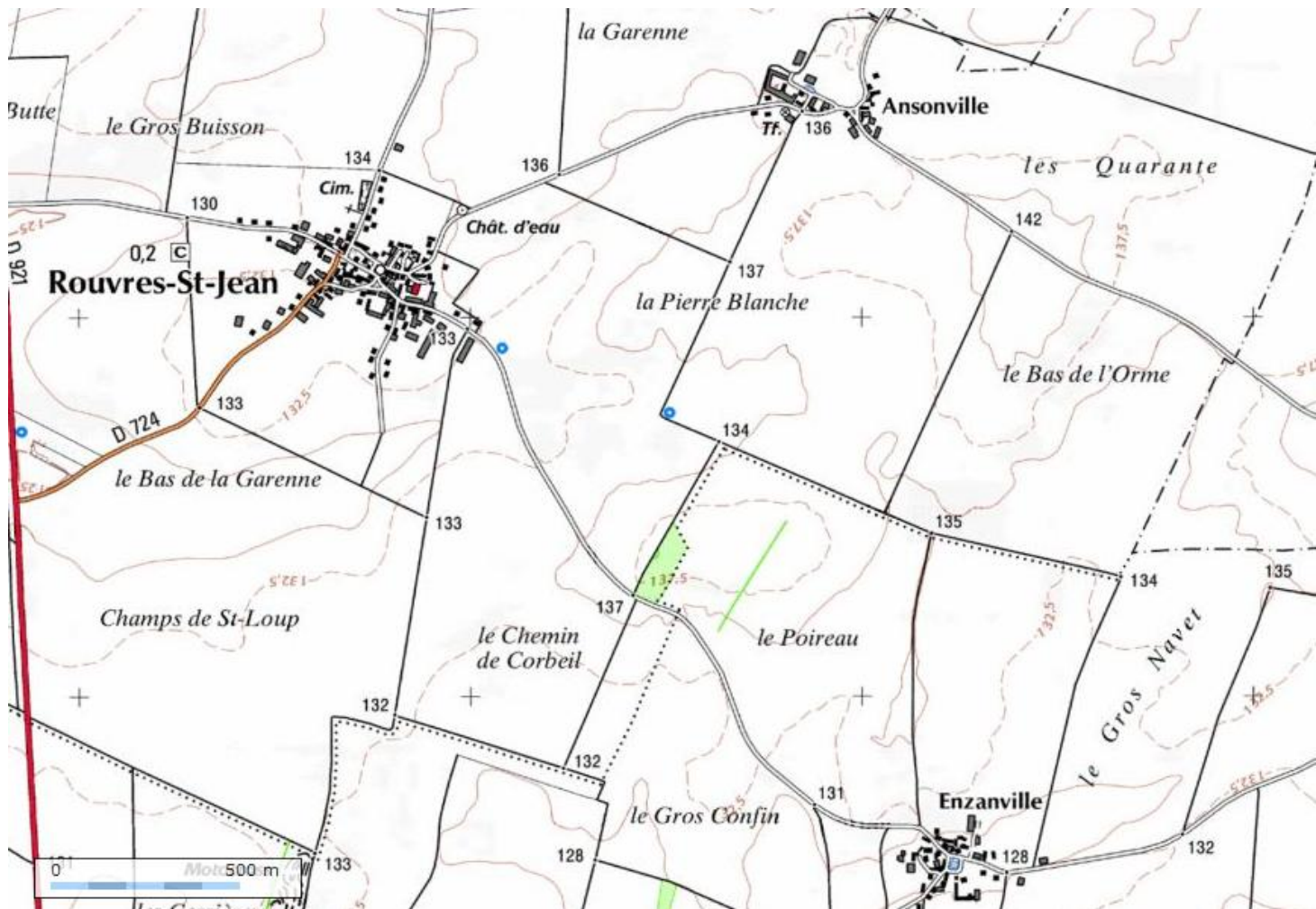
- Les indices de l'appropriation progressive du milieu par les sociétés
- L'organisation de l'habitat et des voies de communication
- Les indices de la production agricole
- Spécificités de l'aménagement des terres



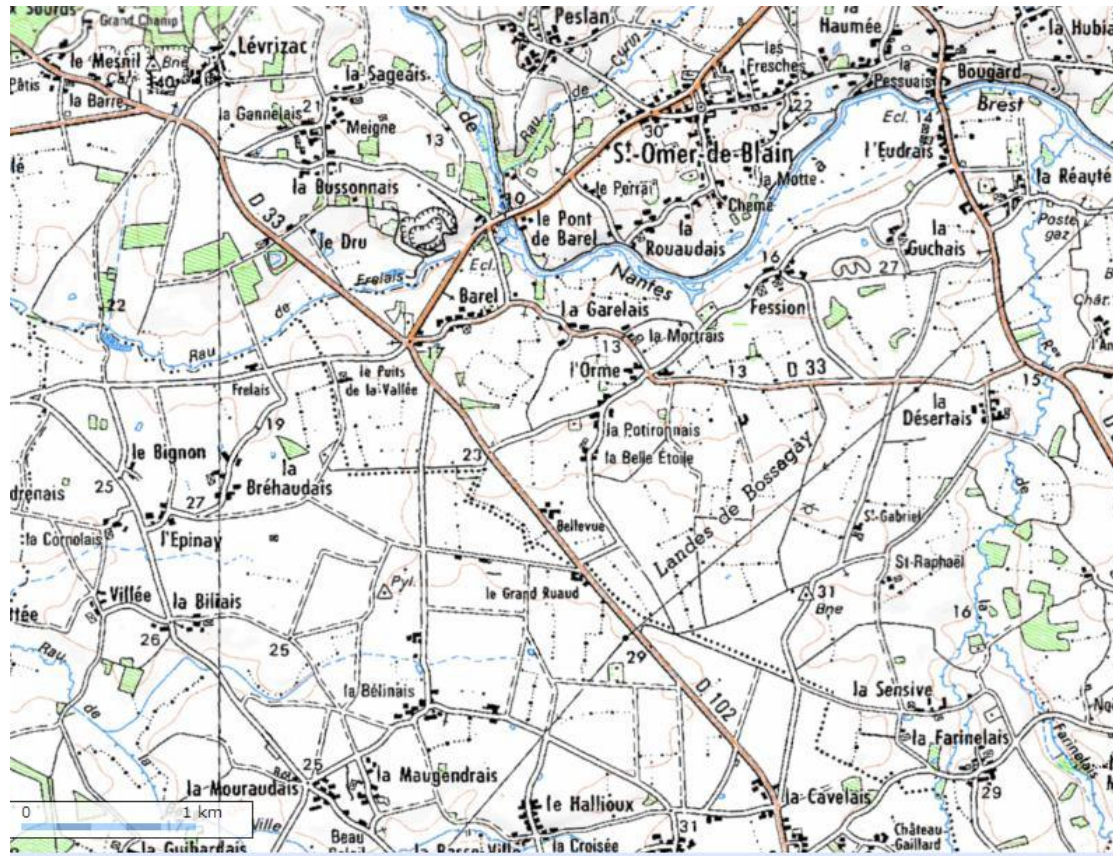
Terrasses de culture dans la Vallée de l'Ariège, IGN, 1/25 000, Geoportail

2/ L'analyse des espaces ruraux

- Les indices de l'appropriation progressive du milieu par les sociétés
- L'organisation de l'habitat et des voies de communication
- Les indices de la production agricole
- Spécificités de l'aménagement des terres
- Structures des paysages ruraux
 - Openfield : absence de haie, habitat groupé, voies de communication plus lâches
 - Bocage : haie, habitat groupé, réseau de communication dense



Paysage d'openfield dans la Beauce, IGN, 1/25 000, Geoportail



Paysage de bocage au nord-ouest de Nantes, IGN, 1/25 000, Geoportail

2/ L'analyse des espaces ruraux

- Les indices de l'appropriation progressive du milieu par les sociétés
- L'organisation de l'habitat et des voies de communication
- Les indices de la production agricole
- Spécificités de l'aménagement des terres
- Structures des paysages ruraux
- Dynamique des espaces ruraux